



S'orienter dans le quartier : l'itinéraire et le plan

Annexe 3 : plans de Saint-Gilles

Edition 2011

Annexe 3 - exemples de plans de quartier (Saint-Gilles)

Fiche pédagogique 3 : dessiner et lire un plan



Une réalisation du Centre de documentation du Collectif Alpha ASBL

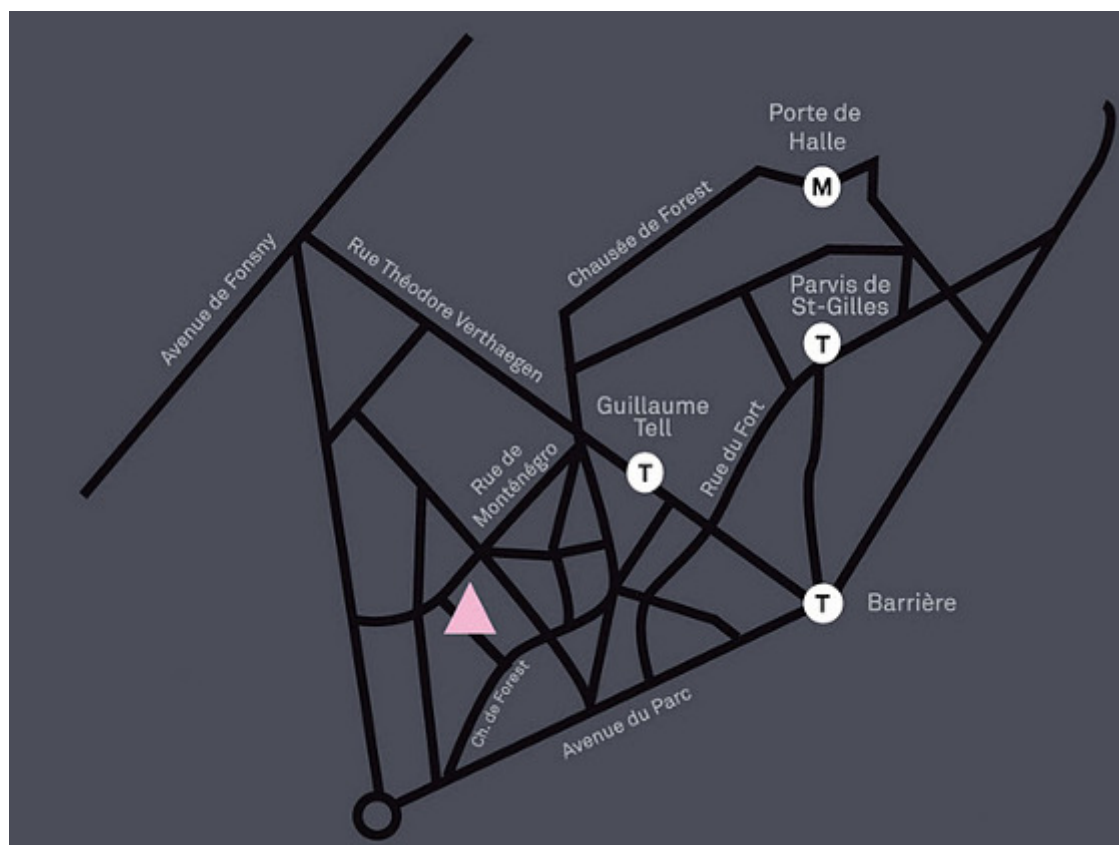
12 rue de Rome - 1060 Bruxelles - Tél. 02/533.09.25 - cdoc@collectif-alpha.be - www.collectif-alpha.be



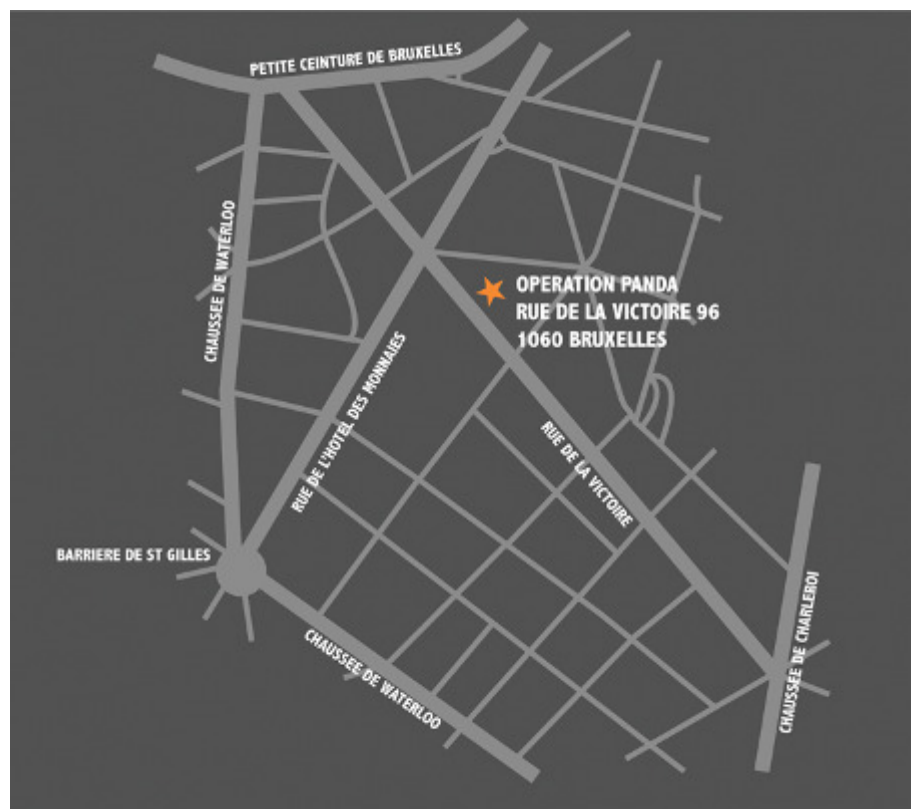
Plan de Saint-Gilles pour retrouver une association



Plan de Saint-Gilles pour retrouver une galerie l'art



Plan de Saint-Gilles pour retrouver un studio photo

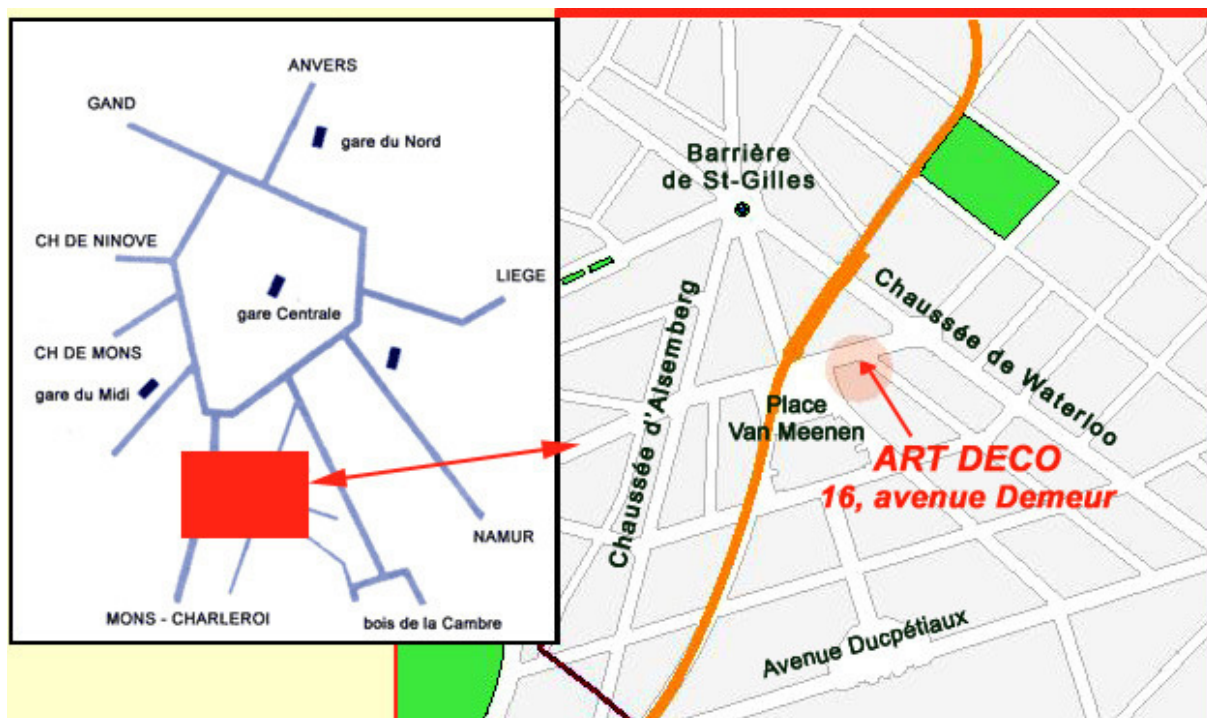


Plan de Saint-Gilles pour retrouver un lieu culturel



Un peu plus compliqué :

Que représente le petit plan à côté du plan de Saint-Gilles ?



Que représente ce plan de Saint-Gilles ? (c'est le plan des zones de parking)

Situez des lieux connus à l'aide d'un autre plan.

